






H DSP + PDPS

INVESTOR:		KRÁLOVÉHRADECKÝ KRAJ PIVOVARSKÉ NÁMĚSTÍ 1245 500 03 HRADEC KRÁLOVÉ	Razítko, datum, podpis:
-----------	---	--	-------------------------

OBJEDNATEL:		ÚS KRÁLOVÉHRADECKÉHO KRAJE KUTNOHORSKÁ 59 500 04 HRADEC KRÁLOVÉ	Razítko, datum, podpis:
-------------	---	---	-------------------------

KRESLIL:	KOLEKTIV			IDProjekt s.r.o. inženýring a projekce dopravních staveb			
ZPRACOVAL:	ING. JAKUB HAJN			Sokolovská 94	IČO 024 97 247		
TECHNICKÁ KONTROLA:	ING. PETR PÁCHA			Nedošín	DIČ CZ02497247		
ZODPOVĚDNÝ PROJEKTANT:	ING. PAVEL MATYS			570 01 Litomyšl	www.idprojekt.cz		
HLAVNÍ PROJEKTANT:	ING. PAVEL MATYS						
KRAJ:	KRÁLOVÉHRADECKÝ	OKRES:	RYCHNOV NAD KNĚŽNOU	OBEC:	ALBRECHTICE N. ORL., NOVÁ VES	STUPEŇ:	DSP + PDPS
INVESTOR: KRÁLOVÉHRADECKÝ KRAJ, PIVOVARSKÉ NÁMĚSTÍ 1245, 500 03 HRADEC KRÁLOVÉ						ZAK ČÍSLO:	0250
AKCE: III/3051 ALBRECHTICE NAD ORLICÍ - HRANICE OKRESU RK-PA II. ETAPA, KM 0,520 - KÚ						ARCHIVNÍ ČÍSLO:	2020-007-0250
						DATUM:	IV / 2020
						FORMÁT:	A4
						MĚŘÍTKO:	-
OBJEKT: SO 101 - KOMUNIKACE						ČÍSLO SOUPRAVY:	ČÍSLO PŘÍLOHY:
OBSAH: FOTODOKUMENTACE							H.7.

III/3051 ALBRECHTICE NAD ORLICÍ – HRANICE OKRESU RK –
PA, II. ETAPA (KM 0,520 00 – KÚ)

H.8. Fotodokumentace



Obr. 7 Km 0,600 00



Obr. 8 Km 0,700 00



III/3051 ALBRECHTICE NAD ORLICÍ – HRANICE OKRESU RK –
PA, II. ETAPA (KM 0,520 00 – KÚ)

H.8. Fotodokumentace


Obr. 9 Km 0,800 00




Obr. 10 Km 0,900 00



Obr. 11 Km 1,000 00



Obr. 12 Km 1,100 00



III/3051 ALBRECHTICE NAD ORLICÍ – HRANICE OKRESU RK –
PA, II. ETAPA (KM 0,520 00 – KÚ)

H.8. Fotodokumentace



Obr. 13 Km 1,200 00



Obr. 14 Km 1,300 00



III/3051 ALBRECHTICE NAD ORLICÍ – HRANICE OKRESU RK –
PA, II. ETAPA (KM 0,520 00 – KÚ)

H.8. Fotodokumentace

Obr. 15 Km 1,400 00



Obr. 16 Km 1,500 00



Obr. 17 Km 1,600 00



Obr. 18 Km 1,670 00



III/3051 ALBRECHTICE NAD ORLICÍ – HRANICE OKRESU RK –
PA, II. ETAPA (KM 0,520 00 – KÚ)

H.8. Fotodokumentace



Obr. 19 Km 1,790 00



Obr. 20 Km 1,880 00



Obr. 21 Km 2,000 00



Obr. 22 Km 2,100 00

III/3051 ALBRECHTICE NAD ORLICÍ – HRANICE OKRESU RK –
PA, II. ETAPA (KM 0,520 00 – KÚ)

H.8. Fotodokumentace



Obr. 23 Km 2,200 00



Obr. 24 Km 2,300 00



III/3051 ALBRECHTICE NAD ORLICÍ – HRANICE OKRESU RK –
PA, II. ETAPA (KM 0,520 00 – KÚ)

H.8. Fotodokumentace


Obr. 25 Km 2,400 00




Obr. 26 Km 2,500 00



Obr. 27 Km 2,600 00



Obr. 28 Km 2,700 00



III/3051 ALBRECHTICE NAD ORLICÍ – HRANICE OKRESU RK –
PA, II. ETAPA (KM 0,520 00 – KÚ)

H.8. Fotodokumentace



Obr. 29 Km 2,800 00



Obr. 30 Km 2,900 00



III/3051 ALBRECHTICE NAD ORLICÍ – HRANICE OKRESU RK –
PA, II. ETAPA (KM 0,520 00 – KÚ)

H.8. Fotodokumentace

Obr. 31 Km 3,000 00




Obr. 32 Km 3,100 00



Obr. 33 Km 3,200 00



Obr. 34 Km 3,300 00



III/3051 ALBRECHTICE NAD ORLICÍ – HRANICE OKRESU RK –
PA, II. ETAPA (KM 0,520 00 – KÚ)

H.8. Fotodokumentace



Obr. 35 Km 3,400 00



Obr. 36 Km 3,500 00



Obr. 37 Km 3,600 00



Obr. 38 Km 3,700 00

III/3051 ALBRECHTICE NAD ORLICÍ – HRANICE OKRESU RK –
PA, II. ETAPA (KM 0,520 00 – KÚ)

H.8. Fotodokumentace



Obr. 39 Km 3,800 00



Obr. 40 Km 3,900 00